




**AROSTA BRANIEWSKI**  
ul. Piłsudskiego 2  
1-500 Braniewo

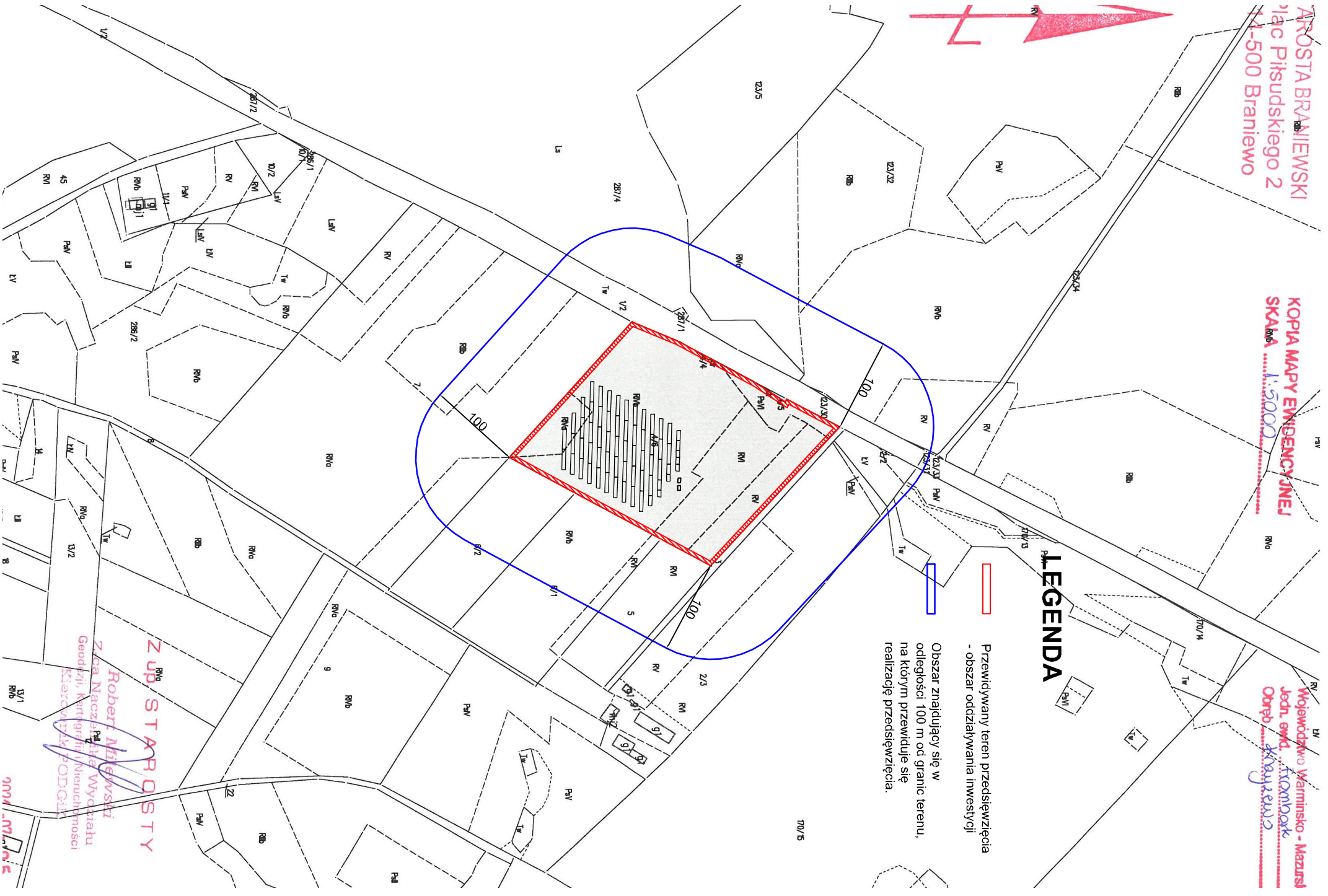
**KOPIA MAPY EPIDEMIOCYCJNEJ**  
SKALA 1:5000

Województwo Warmińsko - Mazurski  
Jedn. ewid. Krambark  
Obsz. Krajeński



### LEGENDA

-  Przewidywany teren przedsięwzięcia
-  - obszar oddziaływania inwestycji
-  Obszar znajdujący się w odległości 100 m od granic terenu, na którym przewiduje się realizację przedsięwzięcia.



Z UP **STAROSTY**

**Robert Niegowski**  
Złota Naczelna Izba Wyodrębniona  
Geodetów, Kartografów i Inżynierów  
Kierownik Biura Geodezji

90001 07/01/01